








2. Vereinfachte Änderung nach §13 BBauG des Bebauungsplanes "RÜHLERFELD-NORD"

Festsetzung durch Planzeichen

-  Geltungsbereich der vereinfachten Änderung
-  Mischgebiet
-  Baugrenze
-  Baulinie
-  Stellung der baulichen Anlagen
- I
0
0,4
 Zahl der Vollgeschosse
Offene Bauweise
Grundflächenzahl
Geschossflächenzahl
-  Strassenverkehrsflächen
und Strassenbegrenzungslinie

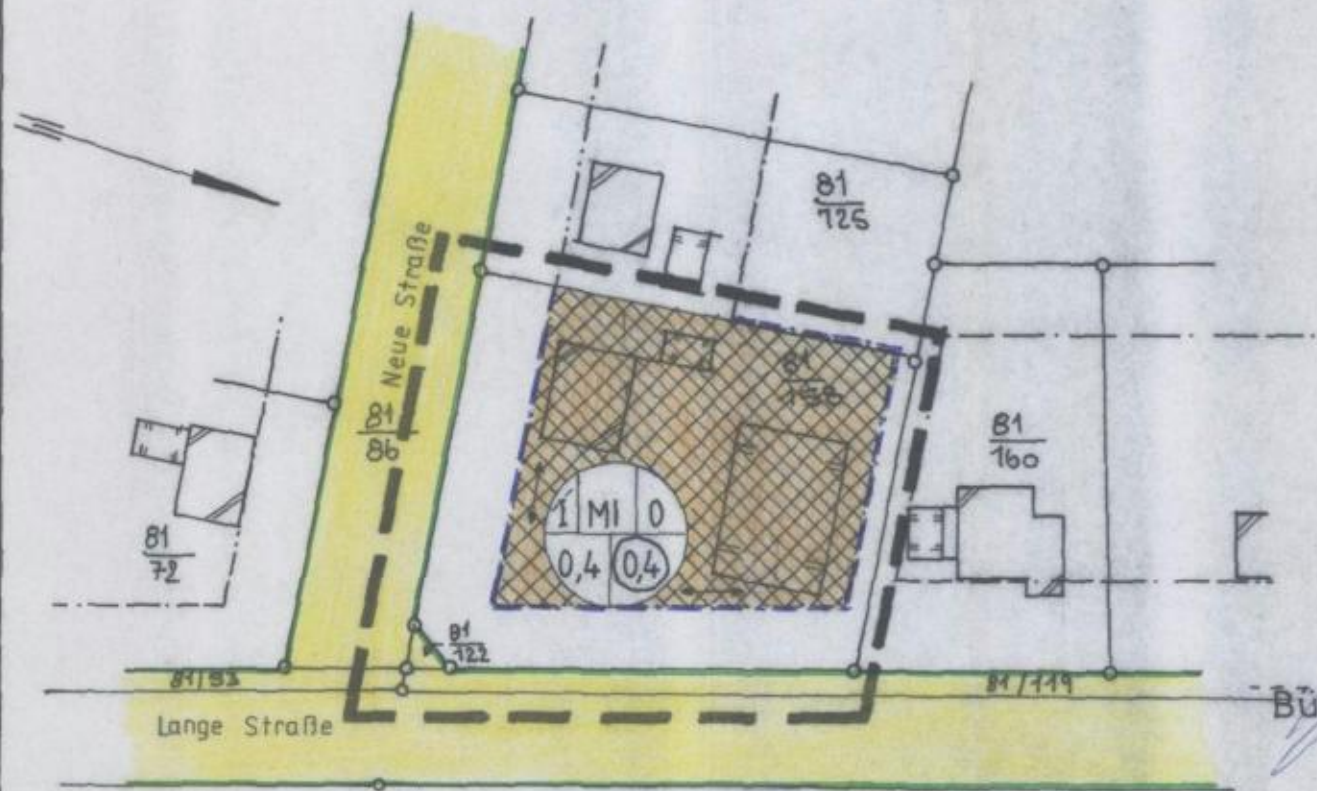
GEMEINDE TWIST



Die 2. vereinfachte Änderung des am 11. Nov. 1965 genehmigten Bebauungsplanes „RÜHLERFELD-NORD“ wird gemäß der §§ 10 und 13 BBauG in Verbindung mit den §§ 6 und 40 NGO in der z. Z. gültigen Fassung in der Sitzung am 27.1.1983 als Satzung beschlossen.

Mit dem Inkrafttreten dieser Bebauungsplanänderung werden die Festsetzungen in Teilbereichen des Bebauungsplanes „RÜHLERFELD-NORD“, genehmigt mit Verfügung vom 11. Nov. 1965, sowie des Bebauungsplanes „1. VEREINFACHTE ÄNDERUNG RÜHLERFELD-NORD“, in Kraft getreten am 15. März 1976, die von dieser Änderung berührt werden, aufgehoben.

Twist den 28.1.1983




Bürgermeister *[Signature]*
Gemeindefeldirektor *[Signature]*

Bearbeitet:
Gemeinde Twist
Bauamt
Twist, den 04. Jan. 1983

[Signature]
Dipl. Ing.

Gemeinde Twist
Gemarkung Emslage
Flur 40
Masstab M.1 : 1000

Bekanntgemacht, und damit in Kraft getreten, gemäß §12 BBauG im Amtsblatt für den Landkreis EMS-LAND Nr. 5. vom 15.2.1983