

1. Änderung der Satzung
zum Bebauungsplan (verbindlicher Bauleitplan nach
dem Bundesbaugesetz vom 23.6.1960)

"Am Süd-Nord-Kanal"

der

Gemeinde T w i s t


Aufgrund der §§ 6 und 40 der Nieders. Gemeindeordnung in der Fassung vom 7.1.1974 (Nds.GVBl.S.1 ff) in Verbindung mit den §§ 2 und 10 des Bundesbaugesetzes vom 23.6.1960 (BGBl.I S.341) hat der Rat der Gemeinde Twist in seiner Sitzung am 21. Aug. 1974 nachfolgende Änderung der mit Verfügung des Regierungspräsidenten vom 24.11.1967 genehmigten Satzung zum Bebauungsplan "Am Süd-Nord-Kanal" beschlossen:


§ 1


Die im genehmigten Bebauungsplan vom 24.11.1967 bezeichnete Parzelle 237/1 der Flur 1, Gemarkung Schöninghsdorf, jetzt Parzelle 1/354, Flur 41^I der Gemarkung Twist wird aus dem Geltungsbereich des Bebauungsplanes herausgenommen. Alle Festsetzungen des Bebauungsplanes sind damit für dieses Grundstück aufgehoben.

Diese Satzung tritt mit der Bekanntmachung in Kraft. Sie hat zusammen mit der Begründung gemäß § 2 (6) BBau_G in der Zeit vom 18.6. - 18.7.1974 öffentlich ausgelegen.

Twist, den 21. Aug. 1974


.....
Bürgermeister


(Siegel)
.....


.....
Gemeindedirektor


G e n e h m i g t

gemäß § 11 BBauG vom 23.6.1960 (BGBl.I S.341)

Osnabrück, den 05. SEP. 1974

Der Regierungspräsident

I.A.:



Ardu
.....
Baudirektor

V e r ö f f e n t l i c h t

im Amtsblatt für den Landkreis Meppen Nr. 4 vom 13.75

Twist, den 7.4.75

(Siegel)

.....
Gemeindedirektor