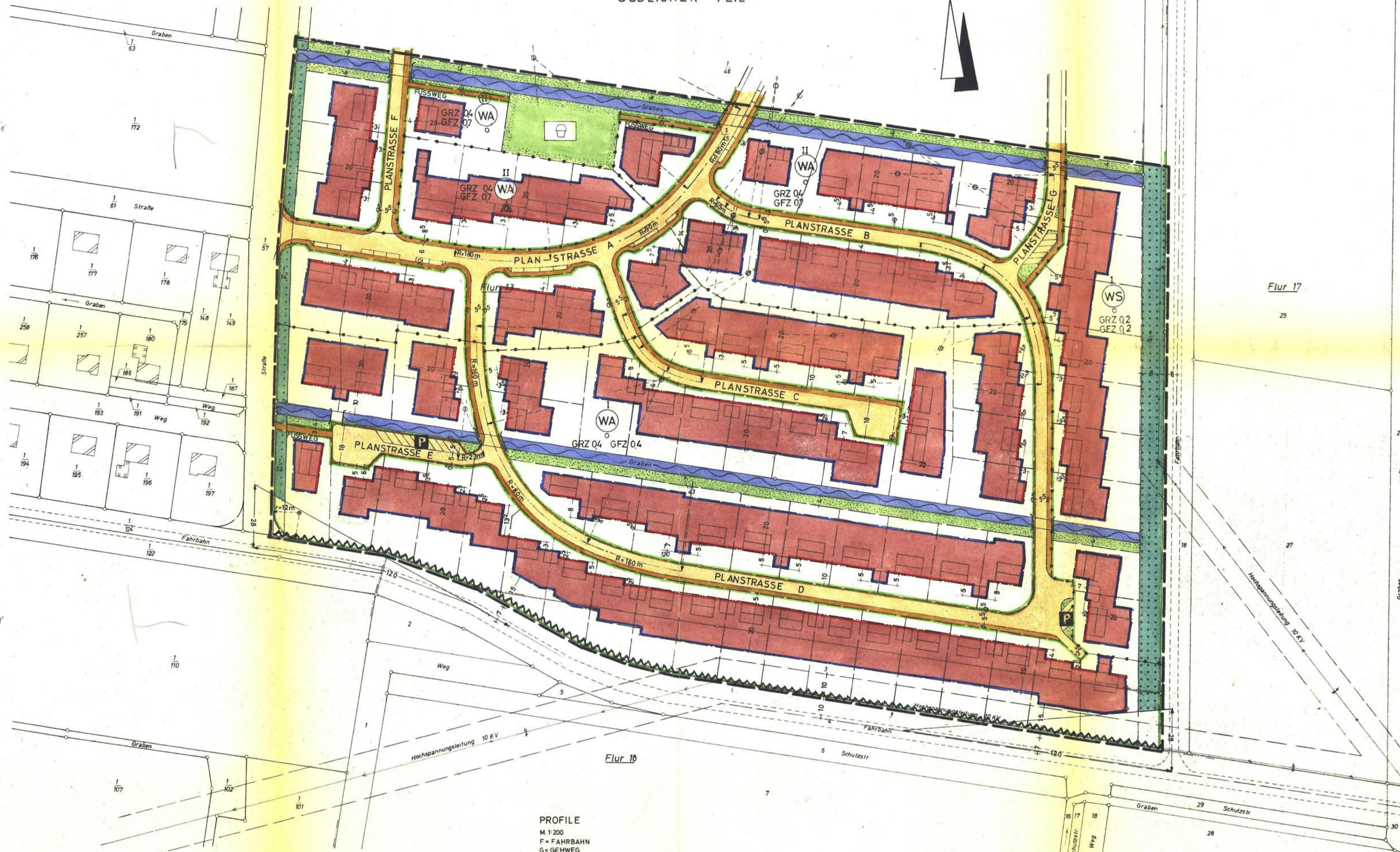


BEBAUUNGSPLAN „KREISPACHTHOF“ DER GEMEINDE TWIST, LANDKREIS MEPPEN

SÜDLICHER TEIL



ZEICHENERKLÄRUNG

FESTSETZUNGEN GEM. § 9 BBauG	WS	KLEINSIEDLUNGSGEBIET	WA	ALLGEMEINES WOHNGEBIET	II	ZAHL DER VOLLGESCHOSSE, HÖCHSTGRENZE	⊕	ZAHL DER VOLLGESCHOSSE, ZWINGEND	⊕	GRUNDFLÄCHENZAHL	GRZ	GESCHOSSFLÄCHENZAHL	GFZ	BAUWEISE	O	BAUWEISE NUR HAUSGRUPPEN ZULÄSSIG	△	BAULINIE	—	BAUGRENZE	—	STRASSENVERKEHRSFLÄCHE	—	ÖFFENTLICHE PARKFLÄCHE	P	STRASSENBEGRENZUNGSLINIE	—	MIT LEITUNGSRECHT ZUGUNSTEN DER RWE ZU BELASTENDE FLÄCHE MIT VON BEBAUUNG FREIZUHALTENDER SCHUTZFLÄCHE	—	KINDERSPIELPLATZ	⊕	WASSERLAUF (VORFLÜTER) MIT RÄUMSTREIFEN (GRÜNFL.)	—	FLÄCHE FÜR DIE FORSTWIRTSCHAFT (WINDSCHUTZSTREIFEN)	—	ABGRENZUNG UNTERSCHIEDLICHER NUTZUNG UND VON BAUGEBIETEN	—	GRENZE DES RÄUMLICHEN GELTUNGSBEREICHES DES BEBAUUNGSPLANES	—	STELLUNG DER HAUPTGEBÄUDE (FIRSTRICHTUNG)	—	DARSTELLUNGEN DER PLANUNTERLAGE	—	VORHANDENE GEBÄUDE	—	VORHANDENE GRUNDSTÜCKSGRENZEN	—	ERGÄNZUNGEN OHNE RECHTSVERBINDLICHKEIT	—	GEPLANTE GEBÄUDE (AUSGEN. FIRSTRICHTUNG)	—	GEPLANTE GRUNDSTÜCKSGRENZEN	—	UNTERGLIEDERUNG DER VERKEHRSLÄCHE	—	ZUFAHRTVERBOT ZUR K52	—
------------------------------	----	----------------------	----	------------------------	----	--------------------------------------	---	----------------------------------	---	------------------	-----	---------------------	-----	----------	---	-----------------------------------	---	----------	---	-----------	---	------------------------	---	------------------------	---	--------------------------	---	--	---	------------------	---	---	---	---	---	--	---	---	---	---	---	---------------------------------	---	--------------------	---	-------------------------------	---	--	---	--	---	-----------------------------	---	-----------------------------------	---	-----------------------	---

AUFSTELLUNG BESCHLOSSEN GEMÄSS § 2 (1) BUNDESBAUGESETZ VOM 23.6.1960 (BGBl. S. 341) DURCH DEN RAT DER GEMEINDE IN DER SITZUNG AM 9. DEZ. 1966
 TWIST, DEN 9. DEZ. 1966
 BÜRGERMEISTER: [Signature] GEMEINDEDIREKTOR: [Signature]

FÜR DIE PLANBEARBEITUNG OSNABRÜCK, DEN 10. NOV. 1966
 [Signature] DIPL. ING.

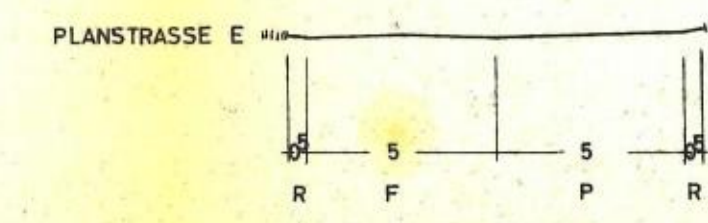
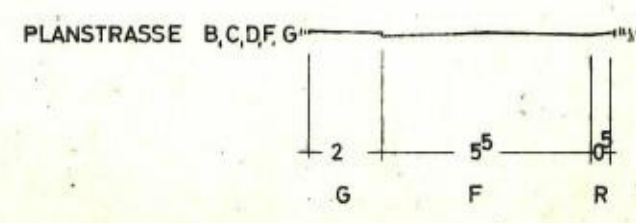
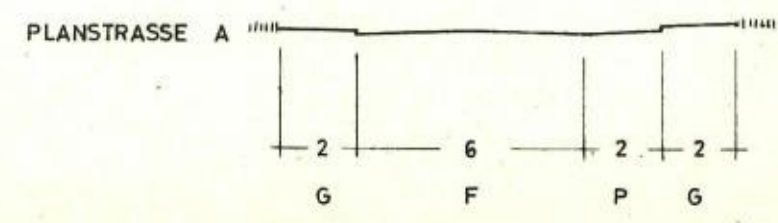
ÖFFENTLICH AUSGELEGT GEMÄSS § 2 (6) BUNDESBAUGESETZ VOM 23.6.1960 (BGBl. S. 341) IN DER ZEIT VOM 9. FEB. 1967 BIS 9. MÄRZ 1967
 TWIST, DEN 2. FEB. 1967
 DER GEMEINDEDIREKTOR: [Signature]

ALS SATZUNG BESCHLOSSEN GEMÄSS § 10 BUNDESBAUGESETZ VOM 23.6.1960 (BGBl. S. 341) DURCH DEN RAT DER GEMEINDE IN DER SITZUNG AM 5. MAI 1967
 TWIST, DEN 5. MAI 1967
 BÜRGERMEISTER: [Signature] GEMEINDEDIREKTOR: [Signature]

Dieser Bebauungsplan ist gem. § 11 des BBauG vom 28. Juni 1990 (BGBl. I S. 341) mit Verfügung vom 1.1.1967 genehmigt worden.
 1.1.1967
 Der Regierungspräsident
 [Signature]
 Oberbaurat

IN KRAFT GETRETEN GEMÄSS § 12 BUNDESBAUGESETZ VOM 23.6.1960 (BGBl. S. 341) AUF GRUND DER BEKANNTMACHUNG VOM 24.8.1967
 TWIST, DEN 1.9.1967
 DER GEMEINDEDIREKTOR: [Signature]

PROFILE
 M 1:200
 F = FAHRBAHN
 G = GEHWEG
 P = PARKSTREIFEN
 R = RINNPLASTER



Kreis Meppen
 Gemeinde Twist
 Gemarkung Twist
 Fl. 13tlw., 17tlw. u. 18tlw.
 Maßstab 1:1000

Die Richtigkeit der Planungsunterlage in vermessungstechnischer Hinsicht (gem. den Bestimmungen des Bundesbaugesetzes vom 23.6.1960) wird hiermit bescheinigt.
 Meppen, den 8. Juli 1966
 Katasteramt
 im Auftrage
 [Signature]
 Verm. Ob. Insp.

Dem Herrn Dipl. Ing. Bennemann zur Vervielfältigung unter den anerkannten Bedingungen freigegeben durch das Katasteramt Meppen
 Kostenbetrag DM Dpl
 Kostenbuch Nr. 166
 Katasteramt Meppen